



銘傳大學

亞洲第一所美國認證大學

MING CHUAN UNIVERSITY  
The First U.S.-Accredited University in Asia

# 銘傳大學

陸生生活資訊手冊



## 目錄

◆	<b>認識台灣</b>	-----
	基本資料	-----
	概況	-----
	旅遊資訊	-----
	天氣型態	-----
	匯率	-----
◆	<b>台灣高等教育概況</b>	-----
	專科學校	-----
	大學院校	-----
	學制介紹	-----
◆	<b>生活須知</b>	-----
	通貨與物價	-----
◆	<b>服務指南</b>	-----
	相關服務網站	-----
	常用服務電話	-----
	城市區碼	-----
	速食快餐	-----
◆	<b>出行指南</b>	-----
	風景點	-----
	市集/夜市/小吃	-----
	古蹟/寺廟	-----
	博物館 / 美術館 / 紀念館	-----
	圖書館	-----
◆	<b>交通資訊</b>	-----
	悠遊卡	-----
	台鐵資訊	-----
	台灣高鐵	-----
	捷運資訊	-----
	客運資訊	-----
	計乘車資訊	-----



## ◆ 認識台灣

### 基本資料

面積：36,000 平方公里

人口：約2300萬人

人民：漢人、原住民

語言：華語/台語/客家話/原住民各族族語

宗教：佛教/道教/基督教/天主教/回教

### 概況

台灣是個呈南北狹長型的海島，面積約有3.6萬平方公里(14,400平方英里)，位於亞洲大陸東南方、

太平洋西岸東亞島弧間，北臨日本、琉球群島，南接菲律賓群島，是往來亞洲各地的樞紐；航空網路四通八達，為非常便利的旅遊地之一。

台灣不大，但蘊藏的自然資源和人文風貌卻十足可觀。在自然資源方面，由於地層板塊運動不斷的進行，造成台灣複雜多變的地形地貌，高山、丘陵、平原、盆地、島嶼、縱谷與海岸等景觀豐富；再加上北迴歸線恰好從中通過，使台灣同時擁有熱帶、亞熱帶、溫帶等各種自然生態，其中原生特有種的比例相當高，在18,400多種野生動物中即佔20%以上，如櫻花鉤吻鮭、台灣獼猴、台灣黑熊、藍腹鷓鴣等，已使台灣成為世界保育的重地之一。

為維護優美的自然景觀與保護生態，境內設置6個國家公園和12個國家風景區，將全台最精華的自然美景和觀光資源集合在內。不僅可探訪太魯閣氣勢磅礴的險峻高山峽谷；乘坐登山鐵道小火車，穿梭林間觀看阿里山的日出、雲海；抑或攀登東北亞第一高峰--玉山，見證雄偉山岳和四季景緻之變幻；來到南台灣的墾丁，濃厚的海洋度假氣息讓人感到輕鬆自在，享有「亞洲夏威夷」的美譽；日月潭則是一顆耀眼的山中明珠，湖山共融的景色叫人嘆絕！而花東海岸和縱谷，保留了東台灣最純淨的自然氣息；離島的金門與澎湖，則以豐富的地方特色、人文史蹟拼湊出與眾不同的風情。這些都是寶島美麗的召喚與邀約！

在人文風貌方面，由於兼融閩南、客家、外省及原住民等不同的族群，形成多姿多彩的人文色彩，無論在宗教信仰、建築、語言、生活習慣及飲食風味上，均處處展現和諧共榮的繽紛景象；其中「美食」為最鮮明的一項代表，舉凡台菜、客家菜、湘菜、川菜、日式、韓式料理，或是傳統小吃、地方特產美食，呈現出多元豐富的美食饗宴，使台灣「美食王國」之名備受世界肯定。



## 旅遊資訊

時區：中原標準時區(慢格林威治時區之時間八小時)。

電壓：台灣地區使用交流電，電壓為110伏特，周波60。

貨幣：台灣之貨幣為新台幣，分別為硬幣50元、20元、10元、5元、1元，以及紙鈔2000元、1000元、500元、200元、100元。

公共汽車：台北收費標準為單程新台幣15元，桃園收費標準為單程新台幣20元。

計程車：基本收費新台幣85元，再依搭乘距離增收費用。

大眾捷運系統：基本收費為新台幣20元。學生憑學生證購買悠遊卡於台北縣市內搭乘大眾運輸工具(捷運及公車)時使用，可享捷運學生價及轉乘公車折抵6元之優惠。

## 天氣型態

大體而言，台灣全年溫暖，四季中以春冬的變化較大，夏秋變化較小，有著最適合旅遊的天氣，年平均溫度約為22度，平均最低溫不過12-17度(54-63°F)，所以這裡的冬天看不到靄靄白雪，只有在少數的高山地區，可以一瞥雪花的影子。在春夏之交時(每年的3月-5月)，偶受滯留鋒面徘徊影響，有著細雨綿綿的天氣型態，要記得隨身帶把雨傘。台灣的夏天(每年的6月-8月)，偶爾會有颱風經過，請你留意氣象報導，因為颱風天所造成海邊波濤洶湧的海浪，絕對不是觀賞奇景的好時機。在秋天的台灣(約每年的9月-10月)，你則可以縱情於天天晴朗涼爽裡。台灣短暫而溫暖的冬天(每年的11月-2月)，是賞楓的季節，偶爾來襲的寒流，是泡湯族的最愛。

## 匯率

人民幣：台幣 1：5(以銀行提供之實際匯率為主)

## ◆ 台灣高等教育概況

隨著經濟建設的進展、國民生活素質的提昇以及中小學教育的普及，高等教育的擴充應是必然的趨勢。為了滿足受教育者各種不同的求學意願與需求，臺灣高等教育學府不論在學制上或教育內容上已走向多元化。包含：重視學術研究、教學、技術與實務等，綜合性大學和單科學校，在高等教育系統中，各有其自身的定位與特色。近年來，全世界資訊科技進步非常快，現在隔空或遠距離教學的技術已經相當發達，臺灣高等教育國際化的工作，正積極進行中。藉著交流、合作與競爭吸收別人的長處，改正自己的缺點，也把自身的優點貢獻給全世界。臺灣的高等教育已走向普及化、人本化、多元化、自由化、科技化、資訊化、國際化，進步與革新的大環境。

臺灣高等教育包括專科學校、獨立學院、大學及研究所，專科學校之教育以教授應用科學、養成技術人才為宗旨。類科包含工業、商業、農業、海事、家政、藥學、醫技、體育、藝術、語文、音樂、戲劇、餐飲及其他等類；獨立學院、大學及研究所則以研究高深學術、培育專門人才為宗旨。目前在臺灣專科學校和一般大學，公、私立技術學院學校總數約 155 所，各大學校院附設中國語文教學中心，計有 18 所，分布於臺灣北部、中部南部地區。

目前專科學校及大學校院入學資格不同，茲分述如下：



## 專科學校

1. 五年制專科：招收國中畢業生入學、修業五年，其中藥學、獸醫、輪機及航海等科則為六年。
2. 二年制專科：招收相關類科之職校畢業或具該類工作經驗之高中（職）畢業生入學，修業二年、建築工程科則為三年。

## 大學校院

1. 大學一般學系：招收高中（職）畢業生入學，修業四年；部分學校法律系及建築系為五年，牙醫系六年、醫學系七年。
2. 科技大學及技術學院：二年制招收專科學校相關科組畢業生入學，修業二年；四年制主要以招收高職畢業生入學為主，併以外家名額方式開放予普通高中畢業生就讀。
3. 學士後醫學系（中醫學系）：招收大學校院畢業並修畢大學普通生物學、有機化學、普通物理學（均含實驗）及數學四科各四學分以上者，修業五年。目前只有高雄醫學大學招收學士後醫學系，中國醫藥大學招收學士後中醫學系。
4. 研究所碩士班：招收大學校院畢業生入學（並以同等學力招收具有工作經驗二年之三專畢業生或具有工作經驗三年之二專或五專畢業生），修業一至四年。
5. 研究所博士班：招收有碩士學位或具醫學士學位有關醫學專業訓練二年以上者入學，修業年限二年至七年，另自民國八十三年起，大學法修正後，碩士生成績優秀者，可直攻博士學位。此外，為能達到終身教育目標，於學校院及研究所開辦多種在職進修課程及在職專班，提供進修機會。

## 學制介紹

目前學制，乃為六／三／三／四制的架構。在學制系統中，普通教育部分，幼稚園二年，保育年齡四至六歲；國民小學六年，在學年齡六至十二歲；國民中學三年，在學年齡十二至十五歲；高級中學三年，在學年齡十五至十八歲；大學學士班四年。以上各階段之修業年限，資優生或特殊生得酌予縮短或延長。碩士班一至四年，博士班二至七年，在職或有需要者得由各校自訂酌予延長。原先義務教育六年，自民國五十七年起，延長為九年，其中包括國小與國中兩階段，而兩類學校分開設立。學制系統圖如下(圖一)所示。

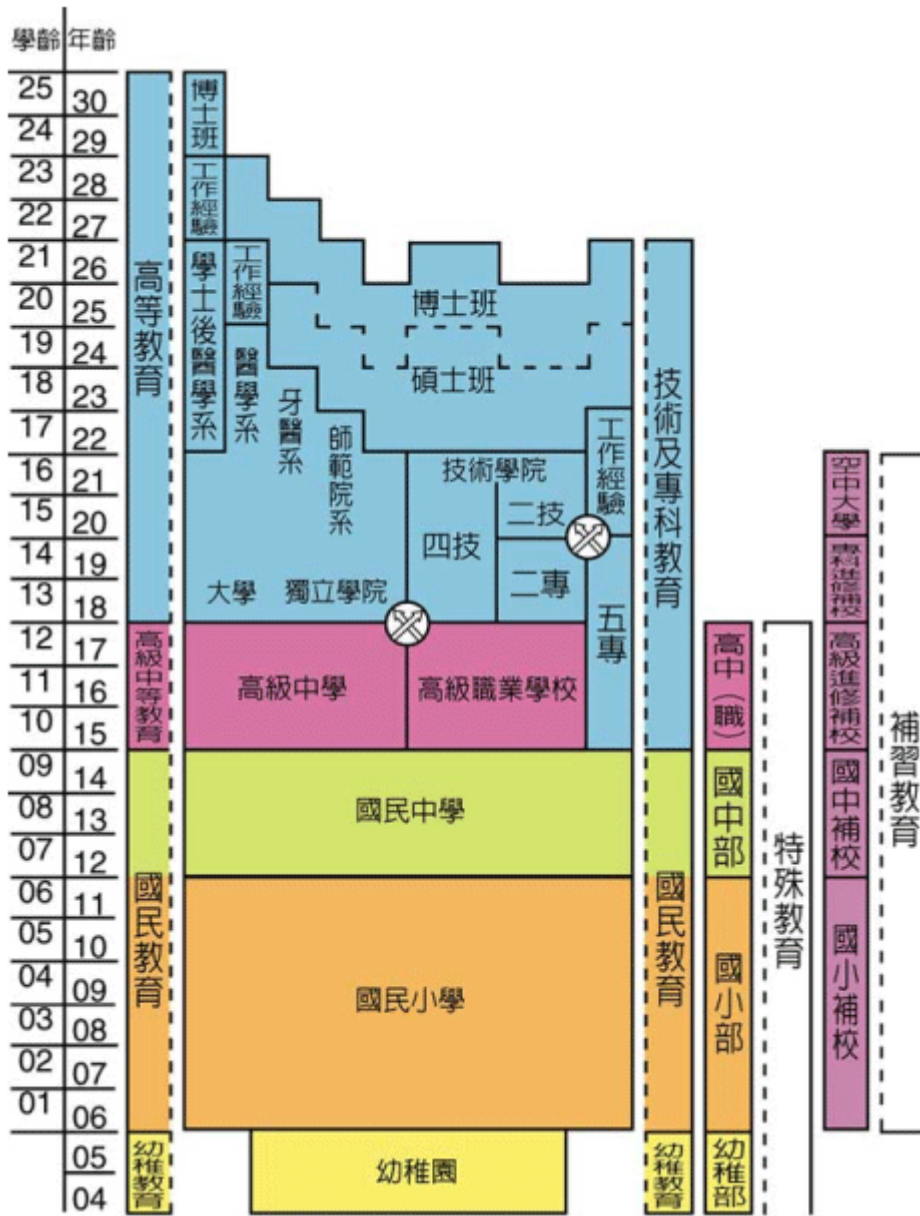
在此主要系統外，義務教育之後，尚有職業教育系統與普通教育平行，其中十五至十八歲的中等教育階段有三年制高級職業學校、綜合高中與五年制專科學校等三類；十八歲以後的高等教育階段有二年制及三年制的專科學校，與四年制的科技大學及技術學校等三類。現行各級學校，有公立、私立之分，義務教育階段以公立學校為主，非義務教育階段除高中外，高職、五專及大學，無論校數及學生數均以私立學校居多。



銘傳大學

亞洲第一所美國認證大學

MING CHUAN UNIVERSITY  
The First U.S.-Accredited University in Asia

















〈圖一〉學制系統圖

## ◆ 生活須知

### 通貨與物價

台灣之貨幣為新台幣，分別為硬幣 50 元、10 元、5 元、1 元，以及紙鈔 2000 元、1000 元、500 元、200 元、100 元。

50元	10元	5元
		
1元		
		
2000元	1000元	500元
		
		
200元	100元	
		
		

〈圖二〉台灣流通貨幣圖



## ◆ 服務指南

### 相關服務網站

教育部	<a href="http://www.edu.tw/">http://www.edu.tw/</a>
陸委會	<a href="http://www.mac.gov.tw/">http://www.mac.gov.tw/</a>
入出境管理局	<a href="http://www.immigration.gov.tw/aspcode/index_ch_main.asp">http://www.immigration.gov.tw/aspcode/index_ch_main.asp</a>

<表九>相關服務網站

### 常用服務電話

消防局、救護車	119	電話障礙臺	112	市內查號臺	104
警察局	110	氣象預報臺	116	長途查號臺	105
報時臺	117	國際人工台	100	英文查號台	106
生命線	1995	反詐騙專線	165	交通路況報導	168

<表十>常用服務電話

### 城市區碼

縣市名稱	區域號碼	縣市名稱	區域號碼	縣市名稱	區域號碼
基隆市	02	彰化縣	04	屏東縣	08
台北市		南投縣	049	宜蘭縣	03
台北縣		雲林縣	05	花蓮縣	03
桃園縣	03	嘉義市	05	台東縣	089
新竹市	03			嘉義縣	澎湖縣
新竹縣		台南市	06	馬祖	0836
苗栗縣	037	台南縣		07	金門縣
台中市	04	高雄市	烏坵		
台中縣		高雄縣	東沙/南沙		

<表十一>城市區碼

### 速食快餐



麥當勞	40-666-888	達美樂 Pizza	2882-5252	拿坡里 Pizza	0800-07-666 6
頂呱呱	0800-077-85 8	必勝客 Pizza	412-9889	摩斯漢堡	449-2626


<表十二>素食快餐



## ◆ 出行指南

風景點		
景點	簡介	相關資訊
陽明山 國家公園	 <p>陽明山國家公園緊臨台北都會區，全區以大屯火山群彙為主，面積 11456 公頃，</p> <p>由內政部營建署陽明山國家公園管理處管理，因火山活動造成的錐狀與鐘狀火山體、火口湖、硫氣孔、地熱與溫泉，具有研究及娛樂價值，受季風影響，植物相兼具高草原、矮草原、闊葉樹林、亞熱帶雨林、兩水生植物群落，孕育台灣水韭、大屯杜鵑、蝴蝶與鳥類，陽明山公園栽植的櫻花及杜鵑，使本區成為台北近郊最吸引人的賞花場所。</p>	<p>公車：</p> <p>台北車站-陽明山 260 公車</p> <p>北投-陽明山 230 公車</p> <p>劍潭捷運站-陽明山 紅 5 公車</p> <p>士林區公所-冷水坑</p> <p>北市小型公車 15</p> <p>台北公保大樓站-金山線</p> <p>皇家通運</p> <p>北投稻香市場-竹子湖</p> <p>大南小型公車 9</p>
台北 101	 <p>台北 101 大樓是台北的新地標，大樓高度 508 公尺，地上 101 層、地下 5 層，主建築佔地 24513 坪（約為 81072 平方米），大樓分三個部分：塔樓區、裙樓區及地下室塔樓區，作辦公室的塔樓區為主大樓，裙樓區有 6 層樓，環繞在塔樓旁邊的主要購物中心，室內設計十分華麗。觀景台採用世界最快的電梯，一般遊客在 5 樓櫃檯購票後，於電梯等候區欣賞多媒體影片，或是至紀念品商店購買台北 101 周邊商品。之後再搭乘世界金氏紀錄最快速恆壓電梯，以每分鐘 1010 公尺的速度到達 89 樓觀景台。</p>	<p>捷運：市政府站</p> <p>公車：搭乘至市政府站、世貿站、信義行政中心、君悅飯店路線之公車，均可到達</p> <p>捷運市政府站 32、537、藍 5、藍 10、台北 101 接駁車</p> <p>地址：台北市信義區市府路 45 號</p> <p>電話：02-8101-7777、0800-000-101</p>

<p>日月潭風景區</p>	 <p>台灣的水庫湖泊型風景區中應屬南投縣魚池鄉的日月潭最受矚目；全潭面積 827 公頃，湖面周圍約 33 公里，北半部形如日輪，南半部形如月鉤，故而得名。日月潭的水源來自濁水溪上游，而濁水溪發源於合歡山，故日月潭的源頭為合歡山。最早日月潭只是個小湖泊，日治時代，為了發電所需，日人從濁水溪最靠近日月潭的武界處，攔砂截取濁水溪流水，修築了一條 15 公里長的地下水道，穿過水社大山進到日月潭，淹沒眾多小山丘，而成今之泱泱湖泊。由於台灣的水庫普遍利用溪流截堵成潭，水庫狹長，景觀單調，日月潭則是利用窪地注水成潭，水域由山巒環繞，層層相夾，水道蜿蜒紛歧，遠觀近遊，處處是景。</p>	<p>高鐵： 搭高鐵至台中站下，再轉搭其他大眾運輸工具。</p> <p>客運： 1. 由台中市搭乘仁友客運直達日月潭。 2. 由台中搭乘南投客運高鐵線經埔里直達日月潭。 3. 由台北搭乘國光客運直達日月潭。 4. 日月潭環湖公車。</p> <p>地址：南投縣魚池鄉中山路 163 號</p> <p>電話：049-285-5668</p>
<p>太魯閣國家公園</p>	 <p>太魯閣國家公園成立於 1986 年，橫跨花蓮、南投及台中，為台灣面積第二大國家公園。太魯閣國家公園以雄偉壯麗、幾近垂直的大理岩峽谷景觀聞名。沿著立霧溪的峽谷風景線而行，觸目所及皆是壁立千仞的峭壁、斷崖、峽谷、連綿曲折的山洞隧道，大理岩層和溪流等風光。</p>	<p>鐵路： 1. 搭台鐵至新城站下。 2. 搭台鐵至花蓮站下，轉搭花蓮客運(往太魯閣)，或花蓮客運(往天祥)至太魯閣遊客中心站下。 3. 搭台鐵至台中站下，轉搭豐原客運(往梨山)至梨山站下，轉搭花蓮客運(往花蓮新站)至太魯閣遊客中心站下。</p> <p>地址：花蓮縣秀林鄉富世村 富世 291 號</p> <p>電話：03-862-1100~6</p>
<p>墾丁國家公園</p>	<p>「墾丁」名稱的由來是清光緒 3 年(西元 1877 年)，清廷招撫局自廣東潮州一帶募集大批壯丁到此墾荒，為紀念這些筆路藍縷、以啟山林的開「墾」壯「丁」，而將此地名為「墾丁」。墾丁國家公園位於台灣南端恆春半島之南側，三面環海，是台</p>	<p>鐵路資訊： 1. 西部縱貫鐵路，於高雄站下車，在火車站轉車(國光客運、高雄客運、屏東客運、中南客運)至墾丁，車次一天</p>

	<p>灣唯一涵蓋陸地與海域的國家公園，也是台灣本島唯一的熱帶區域。特殊的地形、豐饒的動植物及獨特的民情風俗，不僅是保育、研究、環境教育的自然博物館，更是國民休閒旅遊的怡情勝地。公園內精緻而多變的美景，如南仁湖、龍鑾潭、大尖石山、及船帆石，使墾丁成為台灣第一座公告成立的國家公園。</p> 	<p>多班。</p> <p>2. 南迴鐵路(自東部往高雄方向)，於枋寮站下車，再轉車(國光客運、高雄客運、屏東客運、中南客運)至墾丁，車次一天多班。</p> <p>客運資訊：</p> <ol style="list-style-type: none"> <li>1. 台北<math>\longleftrightarrow</math>恆春、墾丁(中南客運直達車，一天2班)</li> <li>2. 高雄<math>\longleftrightarrow</math>恆春、墾丁(國光客運、高雄客運、屏東客運、中南客運)</li> <li>3. 屏東<math>\longleftrightarrow</math>恆春、墾丁(屏東客運)</li> <li>4. 台東<math>\longleftrightarrow</math>楓港(國光客運)，楓港<math>\longleftrightarrow</math>恆春、墾丁(國光客運、高雄客運、屏東客運、中南客運)</li> </ol> <p>地址：屏東縣恆春鎮墾丁路596號          電話：08-886-1321</p>
<b>市集 / 夜市 / 小吃</b>		
士林夜市	<p>士林夜市為台北市最具規模的夜市之一，以陽明戲院及慈誠宮為中心，包含了文林路、大東路、大南路等熱鬧街市集結而成，其中士林市場早在民國前二年即已興建，以各種傳統小吃聞名國內外，許多觀光客皆慕名而來，像是大餅包小餅、石頭火鍋或是士林大香腸等，更是已經成為美食地標，無人不曉。台灣各地小吃，中外口味在這都可找到，而且，士林夜市不僅有美食，如想購物，這裡琳琅滿目的地攤價廉物美，也是購物的好選擇。</p>	<p>捷運：劍潭站</p> <p>公車：  <span style="border: 1px solid black; padding: 2px;">小北街站</span>或<span style="border: 1px solid black; padding: 2px;">捷運劍潭站</span> 61、203、216、218、220、224、250、260、266、277、279、280、285、287、290、304、310、508、606、633、634、102、109</p> <p>地址：台北市基河路60號</p>
逢甲商圈 / 逢甲夜市	<p>台中著名商圈之一，位於逢甲大學方圓1公里之內，包括逢甲文華夜市、西屯路、逢甲路、福星路。商圈內的小吃讓你讚不絕口，服飾獨具個性、物美價廉，另外時下最流行的手機，這裡也是台中最便宜的幾個據點之一。</p>	<p>高鐵：          搭高鐵至台中站下，再轉搭其他大眾運輸工具。</p> <p>客運：於逢甲大學下。</p> <ol style="list-style-type: none"> <li>1. 仁友客運：22號、25號、</li> </ol>



		45 號、125 號 2. 台中客運:33 號、35 號 3. 統聯客運:79 線
淡水老街	淡水老街為淡水熱鬧的商店街，有著各式各樣的淡水小吃。像是淡水阿給、魚丸湯、阿婆鐵蛋、蝦捲、魚酥、酸梅湯、餅鋪。淡水老街不只有美味的小吃，還有一些藝術精品商店；淡水老街河岸邊也有幾家不錯的咖啡廳，逛累時也能坐下來，喝杯香濃的咖啡，觀賞淡水黃昏時的景色。 淡水老街附近有淡水捷運站、淡水四大廟、馬偕博士石像、滬尾偕醫館、淡水禮拜堂、淡水紅毛城、牛津學堂、埔頂洋樓、馬偕故居、淡水中學古蹟園區、淡水漁人碼頭、綠野馬場、八里以及三芝..等觀光景點，有著獨特的建築風格以及歷史背景，有機會到淡水旅遊，不妨到淡水老街或各個淡水觀光景點走走。	捷運:淡水站
忠孝敦化 商圈	台北人慣稱忠孝敦化商圈為東區，乃指忠孝東路與敦化南路交叉口附近商圈，由於交通便利商業活動繁華興盛，使得商圈持續擴大，發展成今日的規模。一般來說，從敦化北路南京東路口一直延伸至市政府周邊的區域，都可通稱為東區。東區為台北市中心最熱鬧之商業區，百貨公司、餐廳林立，所有的名牌服飾或連鎖店的總店，幾乎都設立於此，入夜時分偶爾還有攤販聚集，此處夜生活繁榮，酒吧與舞廳各以不同風貌爭奇鬥豔，國際級的 DJ 表演或是樂團演奏都極為出名，KTV 及電影院等的娛樂場所更是營業至天亮，每到週末，時髦的年輕人們聚集於此，飲酒作樂亦或縱情歌舞，清晨時才打道回府的人潮，形成台北夜間特有的風情。	捷運:忠孝復興站、忠孝敦化站 公車: <b>頂好市場站</b> 204、212 正、212 直、232 正、232 副、262、299、605 正、605 副、605 新台幣五 <b>忠孝敦化站</b> 33、262、275、285、292、630、敦化幹線
西門町	西門町的地名來自日據時代，當時的居民大多居住於台北城內，而西門區域就是他們的休憩場所，早期西門町以電影院為最主要的商業活動，百貨業及其他娛樂場所接著相繼出現，中華商場完工之後，西門町成為早期台灣最大的商業娛樂中心。90 年代，台北的商業娛樂活動逐漸轉移東區，西門町早年光環逐漸消失，但卻成為台北的	捷運:西門站 公車: <b>捷運西門站</b> 265、302、304、307、310、527、601、604、624、628、637、662、701、702 <b>寶慶路站</b> 9、18、20、49、206、

	<p>香榭大道，大小廣場與活動空間如雨後春筍般地成長，每到週末假日，人群聚集在此從事文藝或運動、音樂表演等的活動。現今的西門町不但見證了歷史，還是新一代流行文化的帶領者，許多懷舊的中老年人在此回味往事，更有打扮新潮的年輕一代在這裡爭奇鬥豔，兩種完全不同的生活型態在此交流，滿足了不同需要的族群。</p>	<p>222、232、245、257、263、513、621、635、637、640 地址：中華路上</p>
<b>古蹟 / 寺廟</b>		
<p>保安宮</p>	 <p>保安宮位於台北市大同區哈密街上，主祀道教保生大帝，是大龍峒當地的信仰中心，更是台灣北部重要的廟宇之一，由於創廟者為來自中國的福建同安人，因此保安之名有『保佑同安』之意，創建至今已有 200 餘年；保安宮佔地廣大，面積為 3000 坪，是難得一見的大廟，建築的修護與維持更是全台廟宇的表率，並在 1998 年評定為國家二級古蹟。</p>	<p>捷運：圓山站 公車： 重慶北路酒泉街口站 2、9、21、223、246、250、255、302、304 副線、601、669、紅 33 大龍峒保安宮站 41、288 地址：台北市哈密街 61 號 電話：02-2595-1676</p>
<p>龍山寺</p>	 <p>艋舺（今萬華）是台北市開發最早的地方，而台北第一名剎——龍山寺，就是當地居民信仰、活動、集會和指揮的中心。據說以前有一個人把佩帶的觀音菩薩香火，遺掛在一棵大榕樹上，到了夜晚竟然發出光芒。更奇怪的是有求必應，非常靈驗。所以信徒就在那個地方建立龍山寺，從西元 1738 年（清乾隆 3 年）開始，到 1740 年落成。二百多年來，龍山寺經過多次的修建，整個結構是完整「回」字形，在傳統的寺廟建築中，是一種非常尊貴的佈局。在廣場上，可注意地板石材，其中切割較不整齊的部分，已有古老的歷史。</p>	<p>捷運：龍山寺站 台鐵：萬華火車站 公車： 龍山寺站 0 西、1、38、49、231、233、234、264、265、310、628、701、702、703、705。 老松國小站 218、205。 地址：台北市廣州街 211 號 電話：02-2302-5162</p>
<b>博物館 / 美術館 / 紀念館</b>		
<p>台北市立美術館</p>	<p>台北市立美術館於 1983 年 12 月 24 日正式開館。位於台北市北區圓山，佔地 20,442 平方公尺，具備 11,741 平方公尺的平面展示空間。作為台</p>	<p>捷運：圓山站 公車： 圓山站 21、40、42、47、208、</p>

	<p>灣首座現代美術館，台北市立美術館從規劃開始，就有高度的理想與目標，就功能上而言，舉辦同時策劃當代藝術展覽，蒐集、典藏台灣地區美術發展之代表性作品、研究美術學術、推廣美術教育以及推動國際交流，以期對內使市民生活與美術館結合，促進台灣的美術發展。</p>	<p>216、217、218、220、224、247、260、268、277、279、287、294、308、310、612、中山線 地址：台北市中山北路3段181號 電話：02-2595-7656</p>
<p>國立故宮博物院</p>	 <p>故宮收藏的文物珍寶，是舉世聞名的文化資產，從帝王收藏到全民共有，傳承有序的國立故宮博物院典藏，其收藏品的年代幾乎囊括了整個中華文化五千餘年未曾中斷的歷史，在世界文明史上獨一無二。博物院內65萬件收藏品中，大多數是昔日中國皇室的收藏品，皇室的收藏則始自1000多年前的宋朝。隨著數位科技廣泛應用在博物館的展覽或硬體設備，也增建了數位學習空間，如數位導覽大廳、多媒體放映室、多媒體兒童學習區等，同時持續推動「數位典藏」、「數位博物館」以及「數位學習」等計畫，營造一個無圍牆的博物館。而多樣化的餐飲服務、電影院以及文化商店等等，讓遊客不僅可以參觀古文物、欣賞新藝術，甚至為約會地點，視故宮為生活的一部份。</p>	<p>捷運、公車： 搭乘捷運淡水線至士林站下，轉乘紅30、255、304、小型公車18、小型公車19，於故宮博物院下。 地址：台北市士林區至善路二段221號 電話：02-2881-2021</p>
<p>國立中正紀念堂</p>	 <p>占地24.79公頃的中正紀念堂位於台北市中心，是為追念先總統蔣公而建造的紀念堂，造型仿北平天壇之頂、埃及金字塔之體，高聳威嚴，正廳恭置蔣公坐姿銅像，底座部份設有展覽室和放映室，陳列蔣公一生偉大勳業之文物，供民眾參觀，紀念堂左右分列戲院與音樂廳，古色古香</p>	<p>高鐵： 搭高鐵至台北站下，再轉搭其他大眾運輸工具。 捷運： 捷運新店線、南勢角線，於中正紀念堂下。 公車：<a href="#">中正紀念堂</a>、<a href="#">南門市場</a> 搭乘台北市聯營公車15、18、20、22、37、204、208、214、236、248、249、251、252、261、263、270、293、</p>



	<p>的中國宮殿式建築，莊嚴宏偉，許多文化表演均在此進行。由於占地廣闊、建築美麗，是民眾活動聚會及婚紗攝影的勝地。</p>	<p>297、621、623、630、651、信義線等</p> <p>地址：台北市中山南路21號 電話：02-2343-1100</p>
--	---	--

<表十三> 出行指南

圖書館		
<p><b>台北市立圖書館</b></p>	<p>開放時間</p> <p>一、週二至週六：8時30分至21時； 週日、週一：9時至17時。</p> <p>二、各閱覽單位(總館、分館暨民眾閱覽室)設置之兒童室，原則上開放時間為週二至週六：9時至18時；週日、週一：9時至17時。至於詳細開館時間，可逕洽各閱覽單位。</p> <p>三、啟明分館及柳鄉民眾閱覽室開放時間為週一至週日：9時至17時</p> <p>四、在開放時間內可自由進入館內閱覽，6歲以下兒童請由家長陪同。</p> <p>五、申請借閱證及借、還書在閉館前30分鐘停止受理。</p> <p>六、經政府公告之放假日為休館日；每月第一個星期四為圖書整理清潔日，不對外開放。</p>	<p>總館館址：臺北市建國南路二段125號 電話：2755-2823 網址： <a href="http://www.tpml.edu.tw/">http://www.tpml.edu.tw/</a></p>
<p><b>國家圖書館</b></p>	<p>每星期一及國定假日休館</p> <p>國家圖書館的服務對象及範圍包括對一般民眾的服務：</p> <p>一、提供民眾學術研究所需的相關服務，凡十九歲以上的民眾，或未滿十九歲的大專校院學生，都是國圖服務對象。未達年齡的民眾，建議可前往利用就近的公共或學校圖書館。</p> <p>二、對各機關、團體的服務： 各機關團體可透過國圖相關單位或參考諮詢服務及館際合作等方式向國圖申請資料的查詢、調借、複印及學術活動的支援等。</p> <p>三、對全台灣圖書館的服務： 國圖應對全台各級圖書館提供輔導及圖書館在職人員的專業訓練，並辦理全台圖書館事業及各項技術與讀者服務規範標準的規劃、研訂與</p>	<p>地址：台北市中正區中山南路二十號 總機：02-23619132 參考諮詢：02-23147322 網址：<a href="http://www.ncl.edu.tw">www.ncl.edu.tw</a> 捷運：中正紀念堂—六號出口(國家圖書館) 聯營公車站： <b>捷運中正紀念堂站</b> 3、18、227、227(區間)、295、648、中山幹線 <b>景福門站</b> 15、15(萬美線)、208、208(高架線)、208(基河二期國宅線) <b>一女中站</b></p>



銘傳大學

亞洲第一所美國認證大學

MING CHUAN UNIVERSITY  
The First U.S.-Accredited University in Asia

	<p>推廣事項。</p> <p>四、對文化交流的服務：</p> <p>國圖與各國圖書館及研究機構的合作事項，諸如出版品的交換，資料的傳遞、互借及圖書館資訊的交流等；並參加書展及圖書館專業活動</p>	<p>18、204、204(區間)、227、227(區間車)、235、236、251、295、5、604、630、648、662、663、中山幹線</p>
--	---	---

<表十四>圖書館資訊



◆ 交通資訊

**悠遊卡**



悠遊卡，是一張整合台北捷運系統、台北市/縣聯營公車、北市公有路外停車場、路邊停車計時收費器，以及部分小型民營停車場等繳費系統的 IC 電子票卡。

悠遊卡並可與學生證結合，票卡除基本搭車功能外，還可應用至校園出勤、門禁及借書系統，甚至自動販賣機或福利社的小額消費。使用時，只需輕觸感應區，即可迅速完成交易，

免除準備零錢及攜帶多種車票的困擾，並可不斷充值，一卡使用多年。

售卡地點	捷運各車站詢問處
	台北市/縣貼有悠遊卡標誌的便利商店( 7-ELEVEN / 全家 / 萊爾富 /OK )
	捷運各車站新設之 " 悠遊卡售卡/充值機 "(限售普通及優待票種)
售價	普通卡、學生卡每張售價 500 元，內含「可用金額」400 元及「押金」100 元
	優待卡每張售價 300 元，內含「可用金額」200 元及「押金」100 元

凡購買悠遊卡學生票者應主動出示學生證明文件，以利身分查核。如遺失無記名卡，恕無法辦理掛失。敬老、愛心、愛心陪伴等票種之發行日期、相關申請與使用規定，依台北市、縣政府社會局正式公告為準。

**台鐵資訊**

台灣環島鐵路網的各線火車，緊密地連繫著本島各大小城市，為乘客提供安全舒適的列車服務，客運火車依其等級，分普通車、復興號、莒光號及自強號、太魯閣號、普悠瑪號等數種，遊客可依遊覽時間、經濟能力或搭乘目的加以選擇。連續假日期間欲搭乘火車的遊客最好能提前預訂車票，以免影響行程。

可於 14 天前以電話語音或上網訂票，詳情請查詢下列網站：

- 台鐵火車時刻表 <http://new.twtraffic.com.tw/twrail/index.aspx>
- 台鐵網路訂票系統 <http://railway.hinet.net/>
- 台鐵各車站專區 <http://service.tra.gov.tw/tw/stations/stations.aspx>

**台灣高鐵**

台灣大眾交通運輸已發展至高速鐵路，拉近城際間之距離，台北至高雄成為一日生活圈。規劃在台灣西部走廊設置 12 個車站，營運初期有台北、板橋、桃園、新竹、台中、嘉義、台南及左



營共 8 站。

以電話語音或上網訂票，詳情請查詢下列網站：

- 時刻表及票價查詢 [http://www.thsrc.com.tw/tc/ticket/tic\\_time\\_search.asp](http://www.thsrc.com.tw/tc/ticket/tic_time_search.asp)
- 網路訂票系統 <https://irs.thsrc.com.tw/IMINT>

客服專線：4066-3000

訂位專線：4066-0000

### 捷運資訊

台灣目前有台北捷運及高雄捷運兩大捷運系統。

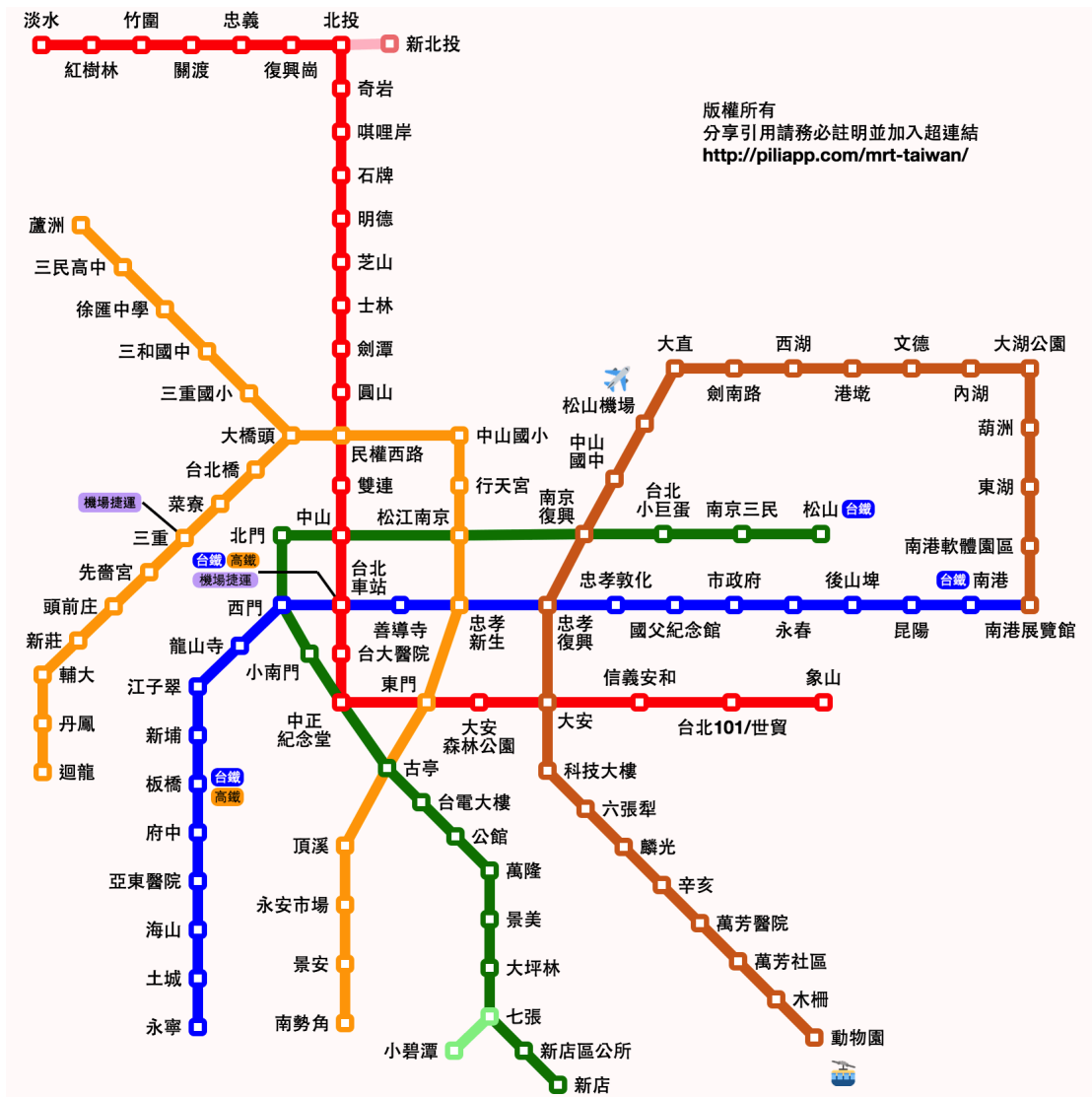
#### 台北捷運

密集的班車搭配接駁公車系統，形成了都會便捷交通路網，帶給民眾前所未有之便利性。遊客也因而得以輕鬆休閒的方式飽覽捷運沿線許多風光明媚的景色。

#### 注意事項：

1. 台北捷運營運時間為 06:00-24:00(旅客須知)。
2. 為了提供舒適安全的搭乘環境，捷運站內全區禁止吸煙，於禁食區內並禁止飲食及嚼食口香糖等。
3. 各票限購票當日有效，隔日作廢。
4. 寵物請放置在可以攜帶的特製籠內，但警犬、導盲犬除外。
5. 搭乘捷運第一節及最後一節車廂，禁止使用大哥大。
6. 如需進一步資訊，請撥台北捷運公司諮詢服務電話：(02)2181-2345(24H)

### 台北捷運圖



<圖三>台北捷運圖

### 高雄捷運

高雄都會區捷運系統包含下列各線：

紅線	南岡山-小港(紅線南岡山站暫不營運)
橘線	西子灣-大寮

高雄捷運票價為 NT\$20 至 60 元不等。另有一日卡、儲值票及團體票。

1. 高雄捷運營運時間為 06:00-23:00。
2. 高雄捷運全線禁止飲食。
3. 高雄捷運客服電話：(07)793-8888(07:00-23:00)

### 高雄捷運圖



<圖四>高雄捷運圖



## 客運資訊

臺灣的長途客運巴士主要為國光汽車客運公司、統聯客運、建明客運(飛狗巴士)、阿羅哈客運、和欣客運等民營大客車，行駛於南北高速公路以及各大省道之間。

往來於各城市之間的長途巴士班次密集，搭乘方便，有些路線甚至 24 小時皆有車班服務，而且票價較搭飛機和火車便宜，因此民營客運成為臺灣民眾最常使用的交通工具之一。但請勿乘坐未立案的『野雞車』，以策安全。

搭乘現代化的巴士，除了可以輕鬆、舒適的欣賞沿路風光，更有機會深入瞭解當地的風土民情。一般而言非繁忙時段的交通頗為暢順，可以不需事先訂票，而年節假期乃高速公路壅塞時段，則需事先安排或可考慮搭乘其他交通工具，以節省時間。

行駛臺灣桃園國際機場之客運巴士計有六家：分別是國光汽車客運公司、統聯客運、建明客運(飛狗巴士)、大有巴士、長榮巴士及桃園客運公司。每日皆有固定班次往返於臺灣桃園國際機場與臺北市及全臺各大城市。

名稱	地址	縣市	電話
國光客運	台北市許昌街 17 號 4 樓	台北市	(0800)010-138 (02)2331-2950
統聯客運	台北縣三重市光復路二段 73 號	台北縣	(0800)241-560 (02)2995-7799
阿羅哈客運	高雄市建國二路 261 號	高雄市	(0800)043-168 (07)237-5640
和欣客運	台南縣新營市復興路 709-1 號	台南縣	(0800)002-377
建明客運 (飛狗巴士)	台北市內湖區行愛路 141 巷 23 號二樓	台北市	(0800)051-519



## 計乘車資訊

台灣大多數城市內，都提供便利的計程車服務。各主要都市計程車起跳價格及里程數是依各縣市政府規定，但差異不大。另其他城市或長途旅程的計程車，不適用里程表計費，所以請於上車前先確認其計費方式。往來台灣桃園國際機場計程車車資按計程表讀數加五成收費，至台北市費用約新台幣 1200 元。高雄市區往來小港機場計程車車資約新台幣 300 元。另視個人需要，可駛往全省各地，車資亦定有標準費率收費。

免付費叫車	台北、基隆地區	0800-055850
	高雄	0800-001006

如果計程車司機有不合理之收費或其他不當行為時，請記下計程車之車號及司機之姓名等，註明時間、地點及經過情形，可向當地監理單位或外事警察局申訴。

台北市申訴專線	台北市政府交通局	02-2725-6888
	台北市政府警察局	02-2394-9007(白天)、 02-2321-9166(夜間)
	台北市公共運輸處	02-2759-2677
台中市申訴專線	公路局台中區監理所	04-2691-3464
	經濟部標準檢驗局	04-22612161#652
	台中市警察局	04-2327-4659
高雄市申訴專線	高雄市政府交通局	07-229-9803
	高雄市監理處	07-363-1040
台灣桃園國際機場申訴專線	03-398-2241、03-398-2177	